

Uchwała Nr 23 / 121 / 2015
Zarządu Powiatu Stalowowolskiego
z dnia 26 marca 2015 roku

w sprawie informacji o stanie mienia powiatu stalowowolskiego

Na podstawie art. 267 ust. 1 pkt 3 ustawy z dnia 27 sierpnia 2009 roku
o finansach publicznych (t. j. Dz. U. z 2013 roku, poz. 885 z późn. zm.)


Zarząd Powiatu Stalowowolskiego
uchwala, co następuje


§ 1

Przedstawia się Radzie Powiatu Stalowowolskiego informację o stanie mienia
powiatu stalowowolskiego według stanu na dzień 31 grudnia 2014 roku.


§ 2

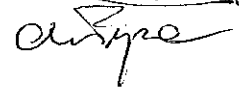
Uchwała wchodzi w życie z dniem podjęcia.

Przewodniczący Zarządu – Janusz Zarzeczny 

Wicestarosta – Mariusz Sołtys 

Członek Zarządu – Andrzej Gargaś

Członek Zarządu – Alfred Rzegocki 

Członek Zarządu – Marek Tyza 

Załącznik do Uchwały Nr 23 / 2015
Zarządu Powiatu Stalowowlaskiego
z dnia 26 marca 2015 roku

Powiat: Stalowowski
Województwo: Podkarpackie

INFORMACJA O STANIE MIENIA POWIATU
Stan na dzień 31.12.2014 roku

LP	NIERUCHOMOŚĆ				JEDNOSTKA ORGANIZACYJNA				UWAGI				
	Nr karty	Oznaczenie	Rodzaj użytkowania	Powierzchnia m ²	Wartość w zł	Nr karty	Nazwa	adres		Wartość brutto w zł			
1.	2.	3.	4.	5.	6.	7.	8.	9.	10.	11.	12.	13.	14.
1.	1	TB1S/00 001715/2	893/4	Własność Powiatu Zarząd dla ZSO	19 429	748 016	1	Zespół Szkół Ogólnokształcących	Stalowa Wola ul. Staszica 5	8 575 300,36	768 861,63	9 342 161,99	10 090 177,99 Decyzja G.N.VI- 7215/18/ 2000
2.	1	TB1S/00 039306/7	34/1	Własność powiatu W użytkowaniu wielostym PGE Dystrybucja S.A.	40	1 510	1	Zespół Szkół Ponadgimnazjalnych Nr 1	Stalowa Wola ul. Hutnicza 17				1 510 Decyzja G.N.VI- 7215/65/99
		TB1S/00 022103/2	34/3 34/5 34/6	13 149 6 103 7 966	435 180								
		TB1S/00 057174/4	64/8 64/2 64/4 64/5 64/6 64/11	1 617 1 285 312 50 3 032 11 900 1 911									
3.	1	TB1S/00 033649/1		Własność Powiatu Zarząd dla ZSP Nr 2		449 982,52	1	Zespół Szkół Ponadgimnazjalnych Nr 2	Stalowa Wola ul. I-go Sierpnia 26	3 154 842,07	1 503 488,20	4 658 330,27	5 108 312,79 Decyzja GN.VI- 7215/73/1/2000 Postanowienie I Ns 170/09. Akt Rep. A nr 3852/2010
		TB1S/00 057304/5	64/9	1 911									
		TB1S/00 001605/8	13/7 13/8 13/9	226 369,50									
4.	1	TB1S/00 000778/4	382	Własność Powiatu Zarząd dla ZSP Nr 3	902	21 470	1	Zespół Szkół Ponadgimnazjalnych Nr 3	Stalowa Wola ul. Polna 15	364 139,46		364 139,46	385 609,46 Decyzja -GNVI- 7215/71/1/ 2000
		TB1S/00 057640/2	383/1	Własność Powiatu	132								
5.	1	TB1S/00 034419/7	796	Własność Powiatu Zarząd dla ZS Nr 6 Specjalnych	8 985	1 230 000	1	Zespół Szkół Nr 6 Specjalnych	Stalowa Wola Al. Jana Pawła II 21	4 071 141,73	705 778,75	4 776 920,48	6 006 920,48 Akt Notarialny Rep. A Nr 5924/2011

6.	1	TB1S/00 033495/6	26/6	Własność Powiatu Zarząd dla Centrum Edukacji Zawodowej	32 252	355 400	1	Centrum Edukacji Zawodowej	Stalowa Wola ul. Kwiatkowskiego 1	16 755 186,48	9 912 744,91	26 667 931,39	27 023 331,39 Decyzja G.N.VI 7215/169/1/2000
			33/1		7 842	557 820 Aktualna wycena: Wartość działki nr 33/1 – 1 051 200		Centrum Kształcenia Ustawicznego i Ośrodek Dokształcania i Doskonalenia Zawodowego	Stalowa Wola ul. Hutnicza 12	2 689 539,37	443 339,96	3 132 879,33	3 490 699,33 Decyzja G.N.VI-7215/2/199
			33/2		7 181								
			698/14	Własność powiatu Użytkowanie wieczyste ZPO	4646	40 377	1	Zakład Pielęgnacyjno- Opiekunicy	Stalowa Wola ul. Dąbrowskiego 5	1 408 928,15	596 611,82	2 005 539,97	2 045 916,97 Decyzja G.N.VI - 7723/2/55/2001
			698/13	Własność powiatu Użytkowanie wieczyste PRO - MORTE	374	11 423	1						11 423 Decyzja G.N.VI - 7723/2/55/2001
			306/1		2403	412 176	1	Dom Pomocy Społecznej	Stalowa Wola ul. Dmowskiego 2A	4 659 711,39	494 071,93	5 153 783,32	5 565 959,32 Decyzja GNIII-7215/34/99
			306/4		5616								
			422/5	Własność Powiatu Zarząd dla ZPO-W	4313	141 033	1	Zespół Placówek Oświatowo- Wychowawczych	Stalowa Wola ul. Orzeszkowej 2	1 080 636,76	298 133,50	1 378 770,26	1 519 803,26 Decyzja G.N.VI-7215/72/1/ 2000
			133	Własność Powiatu Zarząd dla Domu Dziecka	8075	304 430	1	Dom Dziecka	Stalowa Wola ul. Podlesna 6	458 681,60	417 065,28	875 746,88	1 180 176,88 Decyzja GNVI-7215/39/99
			268/7	Własność powiatu Zarząd dla PUP	513		1	Powiatowy Urząd Pracy	Stalowa Wola ul. Dmowskiego 8	1 737 281,93 w tym: 1 291 700 (wartość całej nieruchomości przyjęta do ustanowienia trwałego zarządu)	973 588,17	2 710 870,10	2 710 870,10 Akt notarialny Rep. A Nr 579/2002
			2294/5	Własność Powiatu Użytkowanie dla SPZZOZ i Regionalnego Centrum Krwiodawstwa i Krwiolecznictwa	3 093	259 224		SP ZZOZ Powiatowy Szpital Specjalistyczny	Stalowa Wola ul. Staszica 4				89 745 741,49 Decyzja G.N.VI-7215/38/1/99, Akt notarialny Rep. A nr 579/2002, Akt notarialny Rep. A nr 7459/2004
			2294/6		61 856								
			2319/1	Własność powiatu Użytkowanie dla SPZZOZ	2033	147 900	1	SP ZZOZ Powiatowy Szpital Specjalistyczny Poradnia Dermatologiczna	Stalowa Wola ul. Wyszyńskiego	86 095 525,06	3 252 094,43	89 330 617,49	
			2293		636	8 000		SP ZZOZ Powiatowy Szpital Specjalistyczny	Stalowa Wola ul. Wyszyńskiego				
			1372	Własność powiatu Umowa użyczenia Nr IMP-07117/66/2003 z dnia 29.12.2003	3533	23 317	1	Ośrodek Rehabilitacji Dzieci Niepełnosprawnych	Stalowa Wola ul. Czarnieckiego 3	641 429,50		641 429,50	664 746,50 Decyzja G.N.VI- 7215/38/1/99

15.	1	TB1S/00 050354/3	2319/2	Własność powiatu w użytkowaniu wieczystym Dariusz i Marta Chara	87	9 620	1	Garaze	Stalowa Wola ul. Wyszyńskiego				9 620 Akt notarialny Rep. A nr 579/2002
16.	1	TB1S/00 050355/0	2319/3	Własność powiatu w użytkowaniu wieczystym: „Solim” Spółka jawna. Katarzyna i Krzysztof Momot	87	9 620	1	Garaze	Stalowa Wola ul. Wyszyńskiego				9 620 Akt notarialny Rep. A nr 579/2002
17.	1	TB1S/00 044441/3	1095/1	Własność Powiatu	13 316	Aktualna wycena: 1 226 100 (w tym wartość działki 437 800, wartość budynku 763 100)			Stalowa Wola ul. Lipowa 101	247 544,70	247 544,70		247 544,70 Akt notarialny Rep. A nr 9364/2004
					23 457			Pyszczka			Decyzja R.XVII.N.7725/42/02		
					72						N-VII.7532.2.39.2014		
					633			Stalowa Wola			N-VII.7532.2.40.2014		
					36						N-VII.7533.2.22.2014		
					690			Stalowa Wola			Decyzja G.N.VI-7215/38/1/99		
18.	1	TB1S/00 033336/4	1173/2	Własność Powiatu	24 200			droga powiatowa nr 1019R Zarzecze – Rzeczycza Długa	Radomyśl nad Sanem				N-VII.7532.2.8.2013
					734						6 930 971,28 R.XV.N. 7725/2/32/2002		
					3614	113 050		Starostwo Powiatowe	Stalowa Wola ul. Podlesna 15	5 831 253,55	488 225,97	9 319	Decyzja G.N.VI- 7215/193/99
								Powiatowe Centrum Pomocy Rodzinie	Stalowa Wola ul. Podlesna 15	45 955,65	261 724,79	307 680,44	307 680,44
18.	1	TB1S/00 045149/3	804	Własność Powiatu Własność Powiatu Użytkowanie dla Spółdzielni Mieszkaniczej - hydroforma	1 543	Aktualna wycena: 631 800 (w tym wartość działki 291 600, wartość budynku 340 200)	1	Budynki po Poradni	Stalowa Wola ul. Okulickiego 12				631 800,00 Akt notarialny Rep. A Nr 579/2002
								Powiatowy Inspektorat Nadzoru Budowlanego	Stalowa Wola ul. Podlesna 15	71 984,42	83 973,39	155 957,81	
								Poradnia Psychologiczno- Pedagogiczna	Stalowa Wola ul. Hutnicza 12	64 024,50	329 890,59	393 915,09	393 915,09

INFORMACJA O STANIE MIENIA KOMUNALNEGO – zestawienie zbiorcze

Wyszczególnienie	Stan na 31.12.2014 r.	Wartość w zł	Sposób zarządzania			
			Bezpośrednio przez powiat	W zarządzie jednostki	Inne formy	
1	2	3	4	5	6	
Grunty <i>w tym oddane w użytkowanie wieczyste</i>	927 332,00 m ²	7 469 217,21	68 427,00 m ² /	1 970 950,00 zł / 782 520,00 m ² /	4 987 276,21 zł / 76 385,00 m ² /	510 991,00 zł
Budynki, budowle i inne środki trwałe <i>w tym oddane w użytkowanie wieczyste</i>		317 276 417,30	15 715 734,36 zł	212 900 811,23 zł	88 659 871,71 zł	
Pozostałe środki trwałe		24 737 174,92	2 490 471,31 zł	18 417 997,36 zł	3 828 706,25 zł	

W oparciu o art. 267 ust. 1 pkt 3 ustawy o finansach publicznych Zarząd Powiatu Stalowowolskiego przekazuje informację dotyczącą mienia komunalnego:

1. Dane dotyczące przysługujących jednostce praw własności – spis inwentaryzacyjny mienia.
2. Dane dotyczące innych niż własność praw majątkowych.
3. Dane o zmianach w stanie mienia komunalnego w zakresie określonym w pkt. 1 i 2 w stosunku do informacji z dnia 31.12.2013 roku:
 - zbycie działki zabudowanej o nr ewidencyjnym: 815 o powierzchni 0,1389 ha – Akt notarialny Rep. A nr 2715/2014 z dnia 03.09.2014 r.
 - zbycie działek o nr ewidencyjnym: 13/3 o powierzchni 0,0132 ha i 1978/1 o powierzchni 0,0717 ha – Akt notarialny Rep. A nr 3641/2014 z dnia 22.05.2014 r. - zamiana działek z Gminą Stalowa Wola
 - nabycie działki o nr ewidencyjnym: 1323/184 o powierzchni 0,0110 ha – Akt notarialny Rep. A nr 3641/2014 z dnia 22.05.2014 r. (stwierdzenie nabycia prawa własności – droga powiatowa Nr 1025R – ul. Poniatowskiego) TZ
 - nabycie działki o nr ewidencyjnym: 1352/175 o powierzchni 0,0008 ha - Akt notarialny Rep. A nr 3641/2014 z dnia 22.05.2014 r. (stwierdzenie nabycia prawa własności – droga powiatowa Nr 1025R – ul. Poniatowskiego) TZ
 - nabycie działki o nr ewidencyjnym: 1509/22 o powierzchni 0,0071 ha – Akt notarialny Rep. A nr 3641/2014 z dnia 22.05.2014 r. (stwierdzenie nabycia prawa własności – droga powiatowa Nr 1025R – ul. Poniatowskiego) TZ
 - nabycie działki o nr ewidencyjnym: 1718/3 o powierzchni 0,0367 ha Akt notarialny Rep. A nr 3641/2014 z dnia 22.05.2014 r. (stwierdzenie nabycia prawa własności – droga powiatowa Nr 1025R – ul. Poniatowskiego) TZ
 - nabycie działki o nr ewidencyjnym: 1948/1 o powierzchni 0,0192 ha - Akt notarialny Rep. A nr 3641/2014 z dnia 22.05.2014 r. (stwierdzenie nabycia prawa własności – droga powiatowa Nr 1025R – ul. Poniatowskiego) TZ
 - nabycie działki o nr ewidencyjnym: 2286/1 o powierzchni 0,21 ha – Decyzja Nr N-VII.7532.2.2.2014 z dnia 04.02.2014 r. (stwierdzenie nabycia prawa własności – droga powiatowa Nr 1023R – Pyszniça –Piskorowy Staw) TZ

- nabycie działki o nr ewidencyjnym: 1949/1 o powierzchni 0.0036 ha – Decyzja Nr N-VII.7533.2.22.2014 z dnia 20.10.2014 r. (stwierdzenie nabycia prawa własności – droga powiatowa Nr 1025R – ul. Poniatowskiego) P
- nabycie działki o nr ewidencyjnym: 1964/8 o powierzchni 0.0072 ha – Decyzja Nr N-VII.7532.2.39.2014 z dnia 22.09.2014 r. (stwierdzenie nabycia prawa własności – droga powiatowa Nr 1025R – ul. Poniatowskiego) P
- nabycie działki o nr ewidencyjnym: 2034/40 o powierzchni 0.0633 ha – Decyzja Nr N-VII.7532.2.40.2014 z dnia 25.09.2014 r. (stwierdzenie nabycia prawa własności – droga powiatowa Nr 1025R – ul. Poniatowskiego) P
- nabycie działki o nr ewidencyjnym: 1377/9 o powierzchni 0.1401 ha – Decyzja Nr N-VII.7532.2.16.2014 z dnia 03.04.2014 r. (stwierdzenie nabycia prawa własności – droga powiatowa Nr 1025R – ul. Poniatowskiego) TZ
- nabycie działki o nr ewidencyjnym: 1378/1 o powierzchni 0.0444 ha – Decyzja Nr N-VII.7532.2.17.2014 z dnia 03.04.2014 r. (stwierdzenie nabycia prawa własności – droga powiatowa Nr 1025R – ul. Poniatowskiego) TZ
- nabycie działki o nr ewidencyjnym: 1957/1 o powierzchni 0.0435 ha – Decyzja Nr –VII.7532.2.18.2014 z dnia 03.04.2014 r. (stwierdzenie nabycia prawa własności – droga powiatowa Nr 1025R – ul. Poniatowskiego) TZ
- nabycie działki o nr ewidencyjnym: 1995/29 o powierzchni 0.1036 ha – Decyzja Nr N-VII.7532.2.8.2014 z dnia 12.03.2014 r.
- nabycie działki o nr ewidencyjnym: 2015/29 o powierzchni 0.0063 ha – Decyzja Nr N-VII.7532.2.24.2014 z dnia 12.06.2014 r.
- nabycie działki o nr ewidencyjnym: 2033/25 o powierzchni 0.0003 ha – Decyzja Nr N-VII.7532.2.23.2014 z dnia 12.06.2014 r.

4. Dane dotyczące dochodów uzyskanych z tytułu wykonywania prawa własności :

Wyszczególnienie	Dochody z najmu, dzierżawy, użytkowania, użytkowania wieczystego, trwałego zarządu, ze sprzedaży zbytego majątku
Starostwo Powiatowe	2 525 796,75
Jednostki budżetowe	774 703,97
Samodzielne publiczne zakłady opieki zdrowotnej	614 073,59
Razem	3 914 574,31

5. Inne dane mające wpływ na stan mienia komunalnego.....